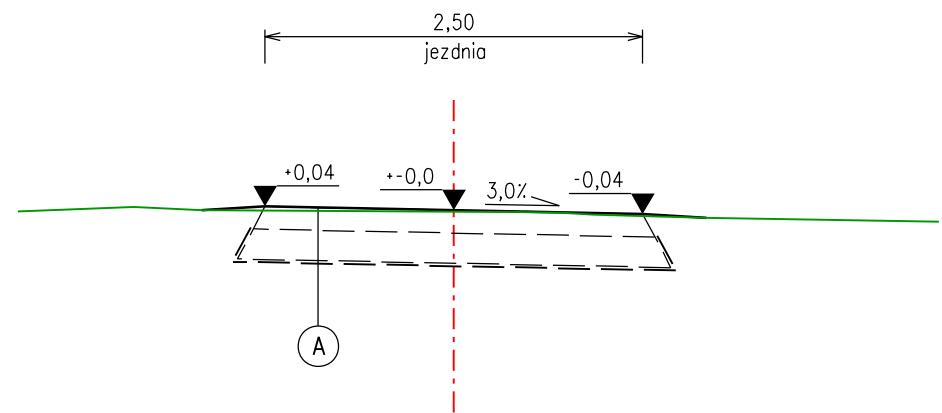
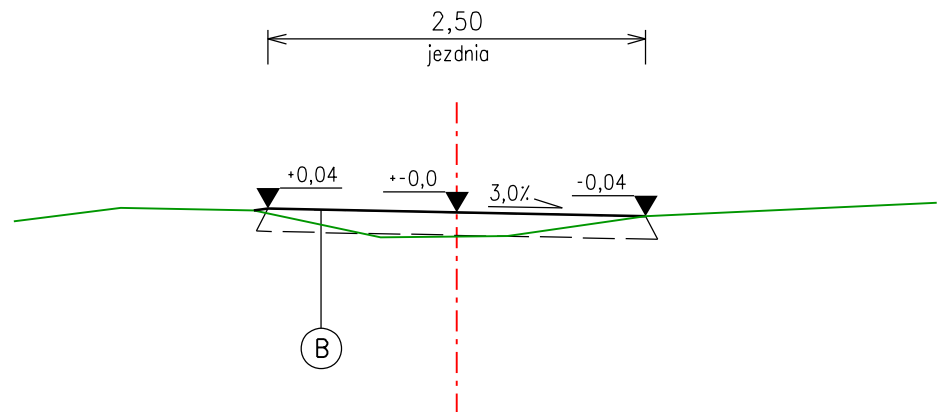


PRZEKRÓJ TYPOWY  
schemat konstrukcji nawierzchni A - pełna konstrukcja  
skala 1:50



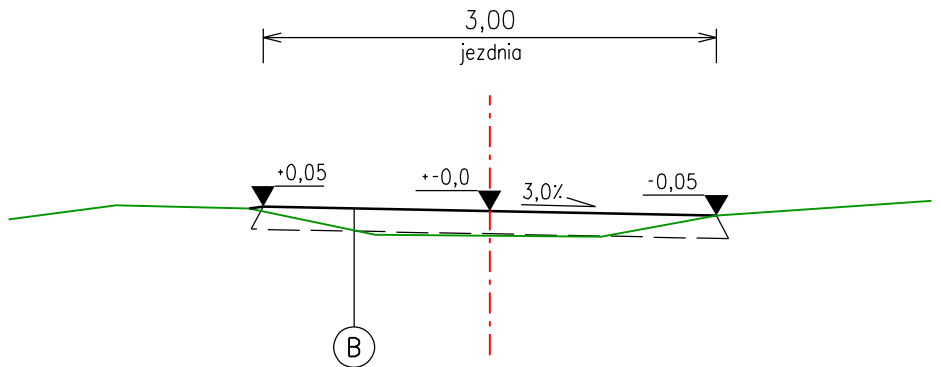
PRZEKRÓJ TYPOWY  
schemat konstrukcji nawierzchni B - nakładka z kruszywa  
skala 1:50






A	PEŁNA KONSTRUKCJA NAWIERZCHNI
15cm	w-wa z kruszywa łamanego 4/31,5 zagęszczonego mechanicznie
20cm	warstwa z kruszywa naturalnego 0/63 zagęszczonego mechanicznie
--	warstwa odcinająca z geowłókniny
Razem: 35cm	

B	KONSTRUKCJA NAWIERZCHNI - NAKŁADKA Z KRUSZYWA
15cm	w-wa z kruszywa łamanego 4/31,5 zagęszczonego mechanicznie

PRZEKRÓJ TYPOWY  
schemat konstrukcji nawierzchni B - nakładka z kruszywa  
skala 1:50



Wykonawca:				MBD Projekt Sp. z o.o. ul. Żabiniec 101/2 31-215 Kraków Tel. 501 152 913, 694 686 568 <a href="http://www.mbdprojekt.pl">www.mbdprojekt.pl</a> , e-mail: <a href="mailto:biuro@mbdprojekt.pl">biuro@mbdprojekt.pl</a>	
Temat: <i>Remont istniejących dróg gruntowych na potrzeby utworzenia szlaku rowerowego od zamku w Zatorze do zamku w Graboszycach w gminie Zator</i>					
Część: <i>ZAŁOŻENIA TECHNICZNE DO OSZACOWANIA WARTOŚCI ROBÓT BUDOWLANYCH</i>				Nr rys.	<i>3.0</i>
Tytuł rys.: <i>PRZEKROJE TYPOWE</i>				Skala:	<i>1:50</i>
				Data:	<i>kwiecień 2017</i>
Inwestor:				Lokalizacja:	
		Gmina Zator Plac Marszałka Józefa Piłsudskiego 1 32-640 Zator		Województwo:	<i>małopolskie</i>
				Powiat:	<i>oświęcimski</i>
				Miejscowość:	<i>Zator, Graboszyce, Trzebieńczyce</i>
Funkcja:	Imię, Nazwisko:			Nr uprawnień	Podpis:
Branża: <i>DROGOWA,</i>					
Opracował:		<i>mgr inż. Krystian Węgrzyn</i>			
		<i>mgr inż. Marcin Zieliński</i>			